








12/06/2021




## Przyciski na formatce

Za pomocą przycisku  znajdującego się przy nazwie formatki, można ją zminimalizować, zaś po zminimalizowaniu, za pomocą przycisku  można taką formatkę wyświetlić ponownie. Podczas minimalizowania formatki nadrzędnej w stosunku do innych, formatki podrzędne, które zależą od tejże formatki minimalizowanej, są również minimalizowane. Wszystkie zminimalizowane okna, są dostępne do wyświetlenia w lewym dolnym rogu okna przeglądarki internetowej.



Po kliknięciu na ikonę  formatka zostanie zmaksymalizowana na cały ekran roboczy.

Naciskając przycisk  znajdujący się przy nazwie formatki, można ją zamknąć. Przy zamykaniu formatki nadrzędnej w stosunku do innych formatek, formatki podrzędne, zależne od zamykanej, są również zamykane.

Operując przyciskami ,  oraz  można zawsze mieć pozostawioną minimalną ilość otwartych formatek potrzebnych do pracy i maksymalną odsłoniętą powierzchnię mapy.


**PROGRAM  
REGIONALNY**  
 NARODOWA STRATEGIA SPÓJNOŚCI

**UNIA EUROPEJSKA  
EUROPEJSKI FUNDUSZ  
ROZWOJU REGIONALNEGO**


Projekt współfinansowany przez Unię Europejską z Europejskiego Funduszu Rozwoju Regionalnego w ramach Regionalnego Programu Operacyjnego Województwa Śląskiego na lata 2007 – 2013

www.emapa.katowice.eu