

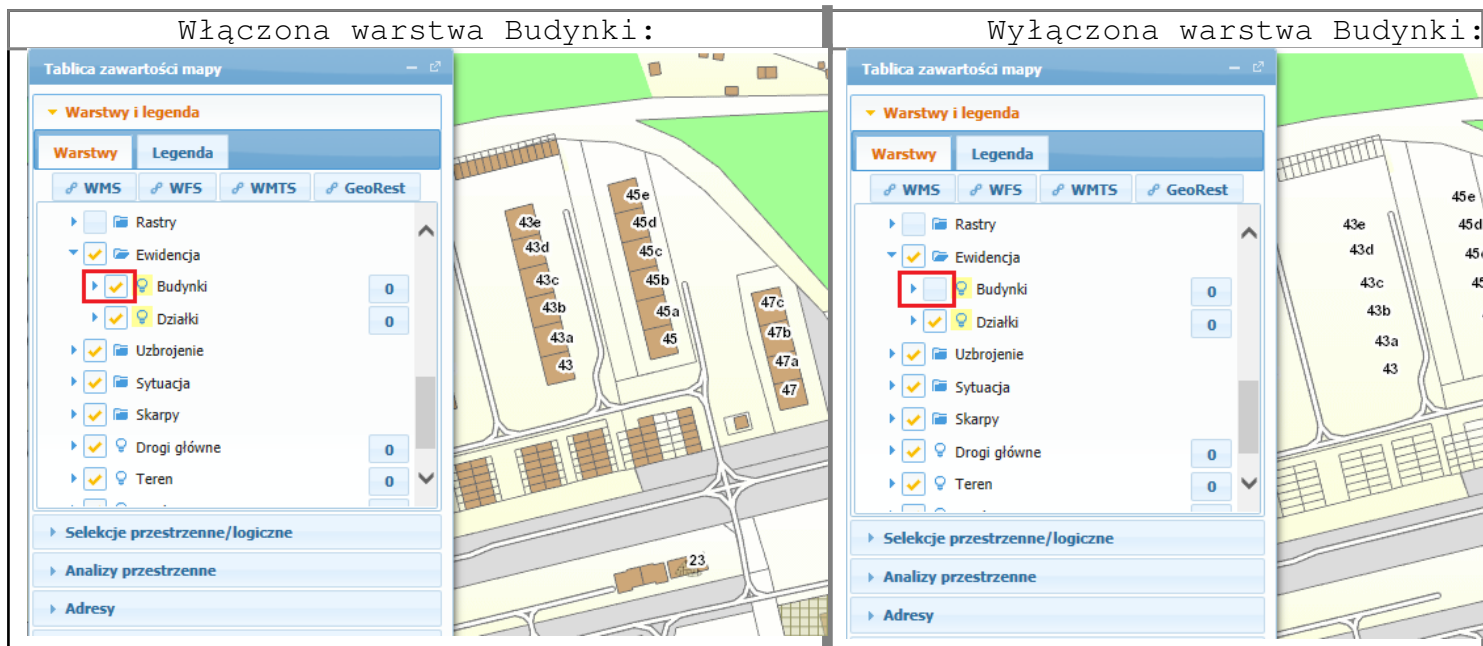


22/06/2021

## Warstwy i legenda

W zakładce *Warstwy i legenda* można wybrać warstwę którą chcemy oglądać, oraz zobaczyć legendę.

W celu obejrzenia na mapie konkretnej warstwy, należy zaznaczyć ją w liście warstw.



Warstwy są widoczne w różnych skalach. W celu sprawdzenia w jakiej skali widoczna jest dana warstwa, należy wskazać kursorem symbol żarówki - . Wyświetli się opis widoczności warstwy, np. Warstwa widoczna do skali 10 000. Jeśli żarówka ma żółte tło, oznacza to, że warstwa jest widoczna w aktualnej skali.



**PROGRAM  
REGIONALNY**  
NARODOWA STRATEGIA SPÓJNOSCI



**UNIA EUROPEJSKA**  
EUROPEJSKI FUNDUSZ  
ROZWOJU REGIONALNEGO

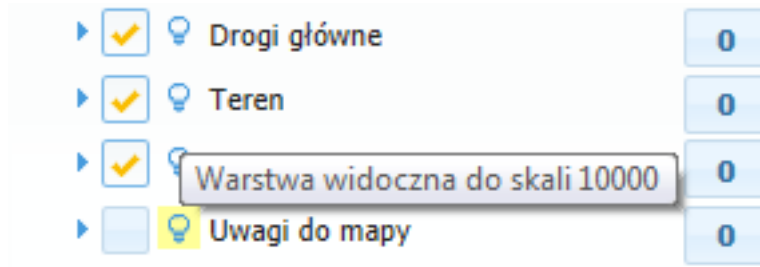


Projekt współfinansowany przez Unię Europejską z Europejskiego Funduszu Rozwoju Regionalnego w ramach Regionalnego Programu Operacyjnego Województwa Śląskiego na lata 2007 – 2013

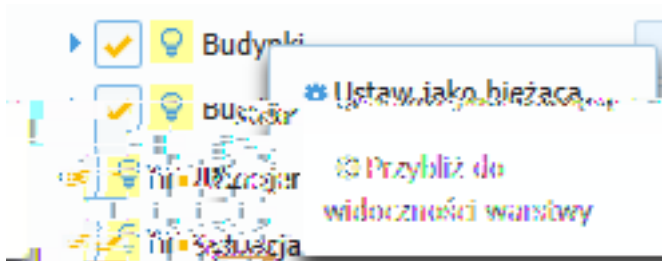
[www.emapa.katowice.eu](http://www.emapa.katowice.eu)




22/06/2021



Po kliknięciu prawym przyciskiem na wybraną warstwę wyświetlone zostają dwie opcje: „Ustaw jako bieżącą” i „Przybliż do widoczności warstwy”.



Obie opcje są wykorzystywane np. przy selekcji obiektów.

Oprócz tego, w Tablicy zawartości mapy jest dostępny przycisk . Po kliknięciu w niego dwukrotnie otwiera się formatka wybranej przez nas warstwy:



**PROGRAM  
REGIONALNY**  
NARODOWA STRATEGIA SPÓJNOŚCI



**UNIA EUROPEJSKA**  
EUROPEJSKI FUNDUSZ  
ROZWOJU REGIONALNEGO



Projekt współfinansowany przez Unię Europejską z Europejskiego Funduszu Rozwoju Regionalnego w ramach Regionalnego Programu Operacyjnego Województwa Śląskiego na lata 2007 – 2013

www.emapa.katowice.eu



22/06/2021

The screenshot shows a GIS application interface. On the left, the 'Warstwy i legenda' (Layers and Legend) panel is visible. It has two tabs: 'Warstwy' (Layers) and 'Legenda' (Legend). Under 'Warstwy', there is a tree view of layers. The 'Pomniki przyrody' layer is selected, and its count is shown as '0' in a red box. A red arrow points from this '0' to the 'Pomniki przyrody' data table on the right. The table has four columns: 'Dane opisowe' (Descriptive Data), 'Dane lokalizacyjne' (Locational Data), 'Lista załączników' (List of Attachments), and 'Geometria' (Geometry). The table contains the following data:

Dane opisowe	Dane lokalizacyjne	Lista załączników	Geometria
Data ostatniej obserwacji pomnika przyrody	2011-07-19		
Data utworzenia formy ochrony przyrody	1995-04-25		
Nazwa formy ochrony przyrody	Pomnik przyrody ożywionej - drzewo		
Gatunek pomnika przyrody - nazwa polska	Buk zwyczajny		
Gatunek pomnika przyrody - nazwa łacinska	Fagus sylvatica		
Rodzaj pomnika przyrody	drzewo		
Kondycja pomnika przyrody	4		
Wysokość pomnika przyrody wyrażona w metrach	33		
Obwód pomnika przyrody mierzony na wysokości 130 cm (dotyczy drzew)	455		
Opis pomnika przyrody	Charakterystyka pnia: 1. Wysokość do pien		

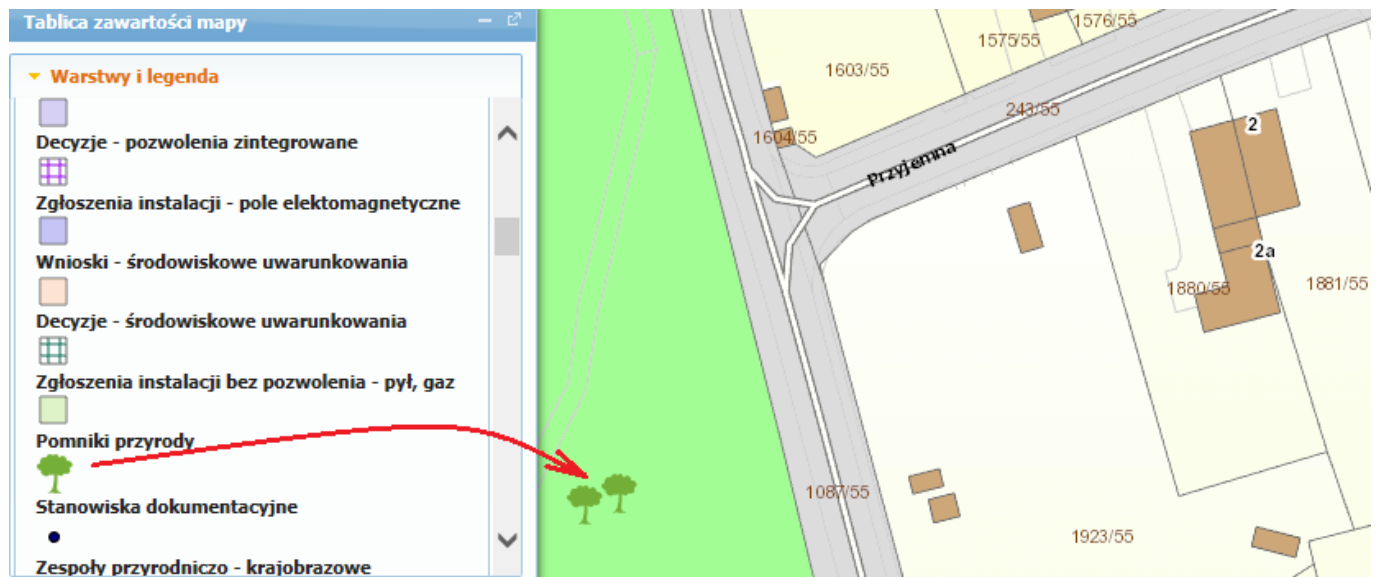
0 na przycisku oznacza, że nie ma żadnego wyselekcjonowanego przez nas z tej warstwy obiektu. Otwarcie tej zakładki, spowoduje otwarcie wszystkich dostępnych w tej zakładce obiektów. Gdy dokonamy selekcji, na tym przycisku pokazana jest ilość wyselekcjonowanych obiektów z danej warstwy.

Gdy przejdziemy do zakładki *Legenda*, możemy łatwo sprawdzić czym są obiekty na mapie, np. Pomnik przyrody, budynek, ulica.





22/06/2021



**PROGRAM  
REGIONALNY**  
NARODOWA STRATEGIA SPÓJNOCI



**UNIA EUROPEJSKA  
EUROPEJSKI FUNDUSZ  
ROZWOJU REGIONALNEGO**



Projekt współfinansowany przez Unię Europejską z Europejskiego Funduszu Rozwoju Regionalnego w ramach Regionalnego Programu Operacyjnego Województwa Śląskiego na lata 2007 – 2013

[www.emapa.katowice.eu](http://www.emapa.katowice.eu)